

Mostra digitale di fine anno scolastico

Classe 5E
Maestro Daniele Pasini
A.S. 2020/2021

Plesso di Via San Benedetto
Istituto Comprensivo 5 "De Amicis"
Quartu Sant'Elena (CA)

Da ormai 3 anni a questa parte, in quinta propongo il cammino delle **cartine geografiche a mano libera**, che approda alla **conoscenza delle mappe antiche**. Esse hanno un fascino speciale, oltre ad essere vere e proprie **opere d'arte**.

Amo far riflettere i bambini sul fatto che **da sempre** l'umanità ha usato **cartine imperfette** per navigare e dividere i territori. Nonostante questa imperfezione, l'uomo è stato in grado di riprodurre copie abbastanza fedeli rispetto alla forma originale, osservando i territori **sempre e solo** dalla costa. Per noi che siamo abituati al digitale, fare ciò sarebbe inconcepibile! Gli uomini antichi ci sono riusciti ed è giusto che, attraverso la copiatura, i bambini rivivano una parte della fatica compiuta dell'umanità.

Il cammino della copiatura delle cartine è iniziato dalle **regioni italiane**, usando le **linee direttrici**, che hanno permesso di inquadrare la **forma geometrica** delle regioni. Una parte dell'aiuto è derivato anche dall'uso consapevole del foglio lucido **come strumento compensativo e facilitatore**, per confrontare la forma a mano libera con quella decalcata.

Siamo passati, poi, alla copiatura dell'**Europa** e del **planisfero**. A quel punto ho spinto gli alunni a una ricerca, sul web, di una cartina (mappa antica o cartina moderna), da scegliere per l'esercitazione in vista della **Mostra finale**.

Anche per la 5E c'è stato il problema della quarantena che ha rallentato il ritmo di lavoro, ma tutti i bambini si sono impegnati fino all'ultimo: **il loro sforzo è stato encomiabile!**

Un sentito ringraziamento alle famiglie per la collaborazione.


Buona visione! Maestro Daniele Pasini

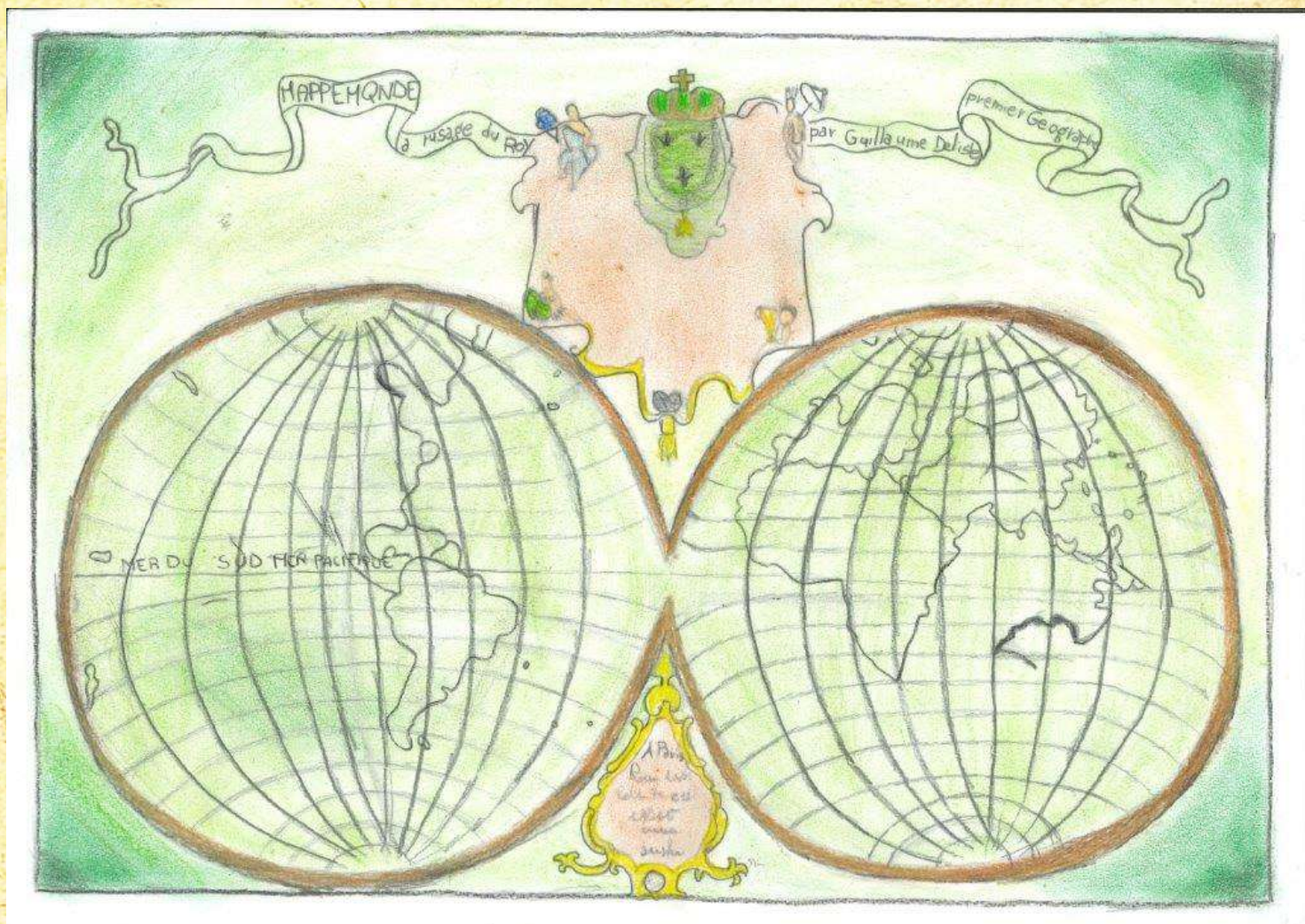
Classe 5E

**Copiatura, a mano libera,
di cartine geografiche
e mappe antiche**

Le cartine sono introdotte
da un lavoro di collage, su cartellone,
di cartine delle regioni italiane
decalcate su foglio lucido

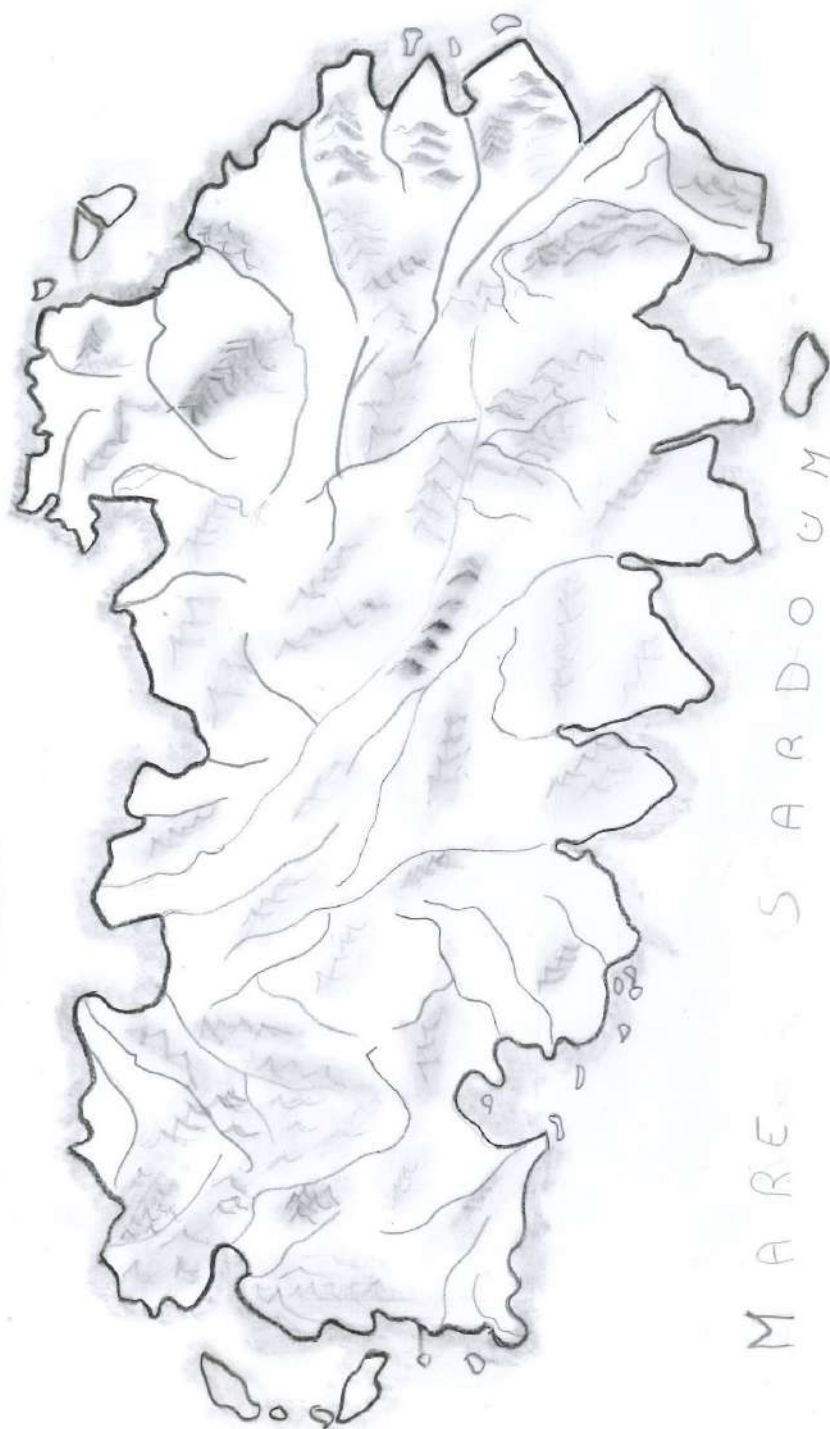




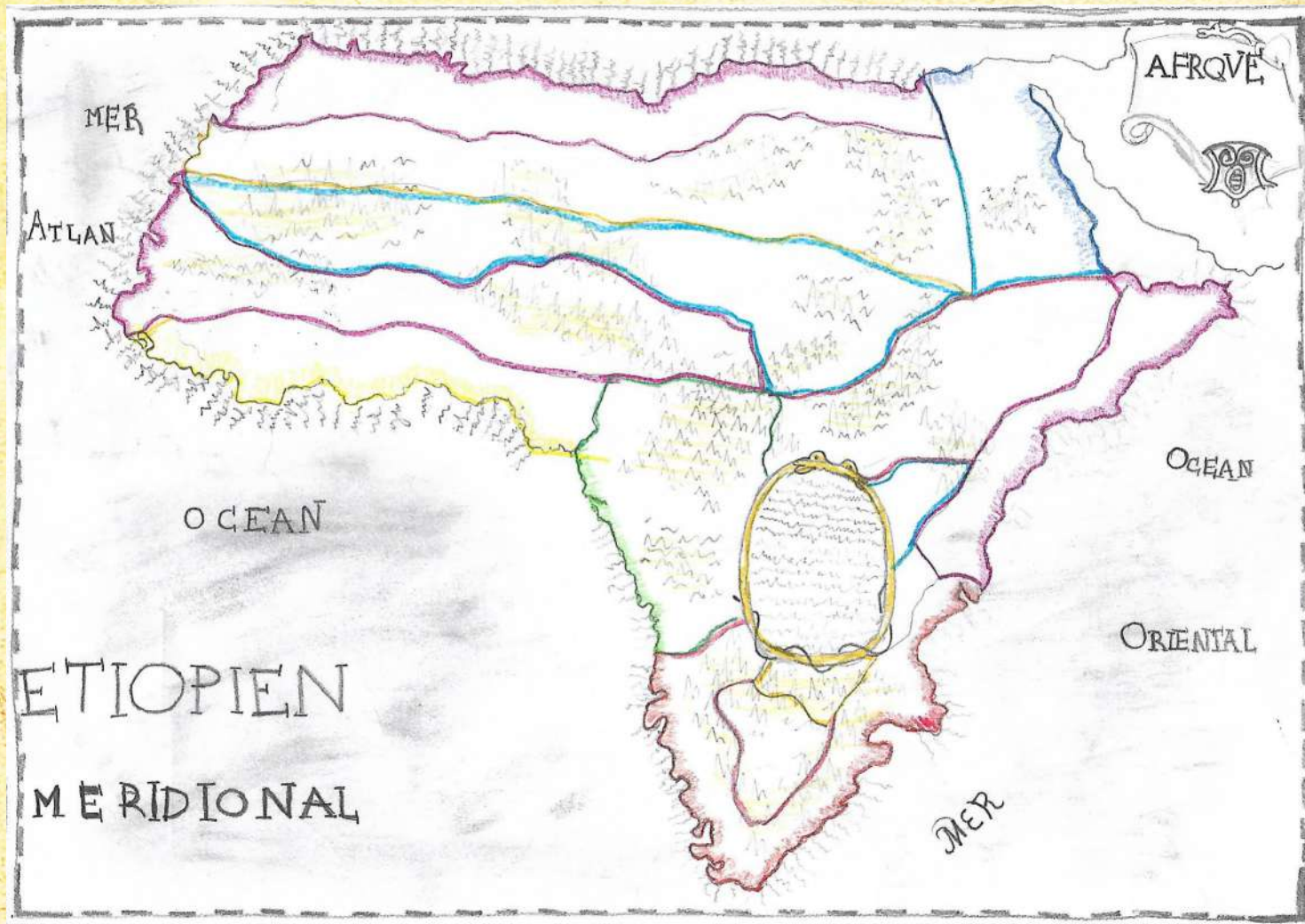


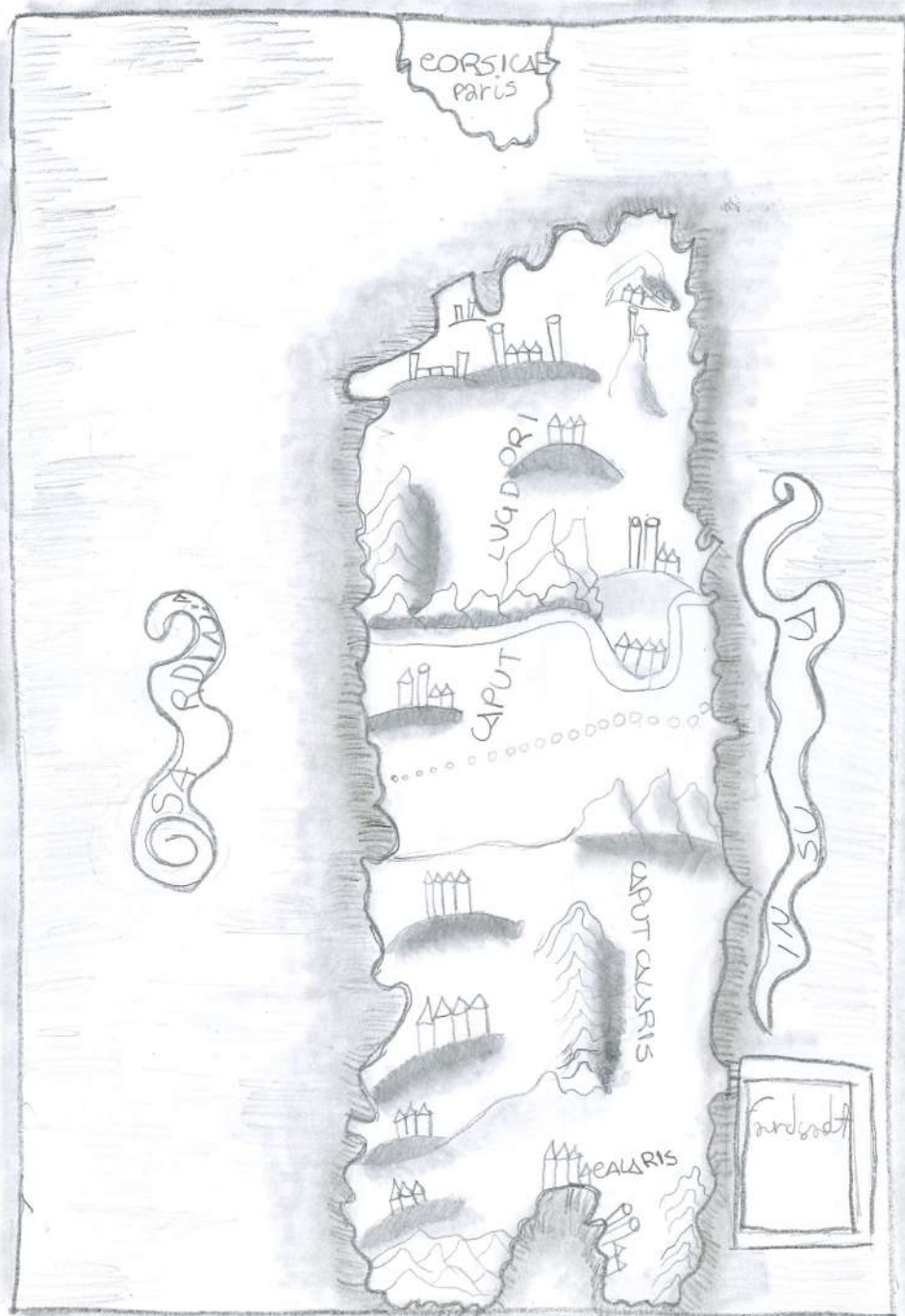


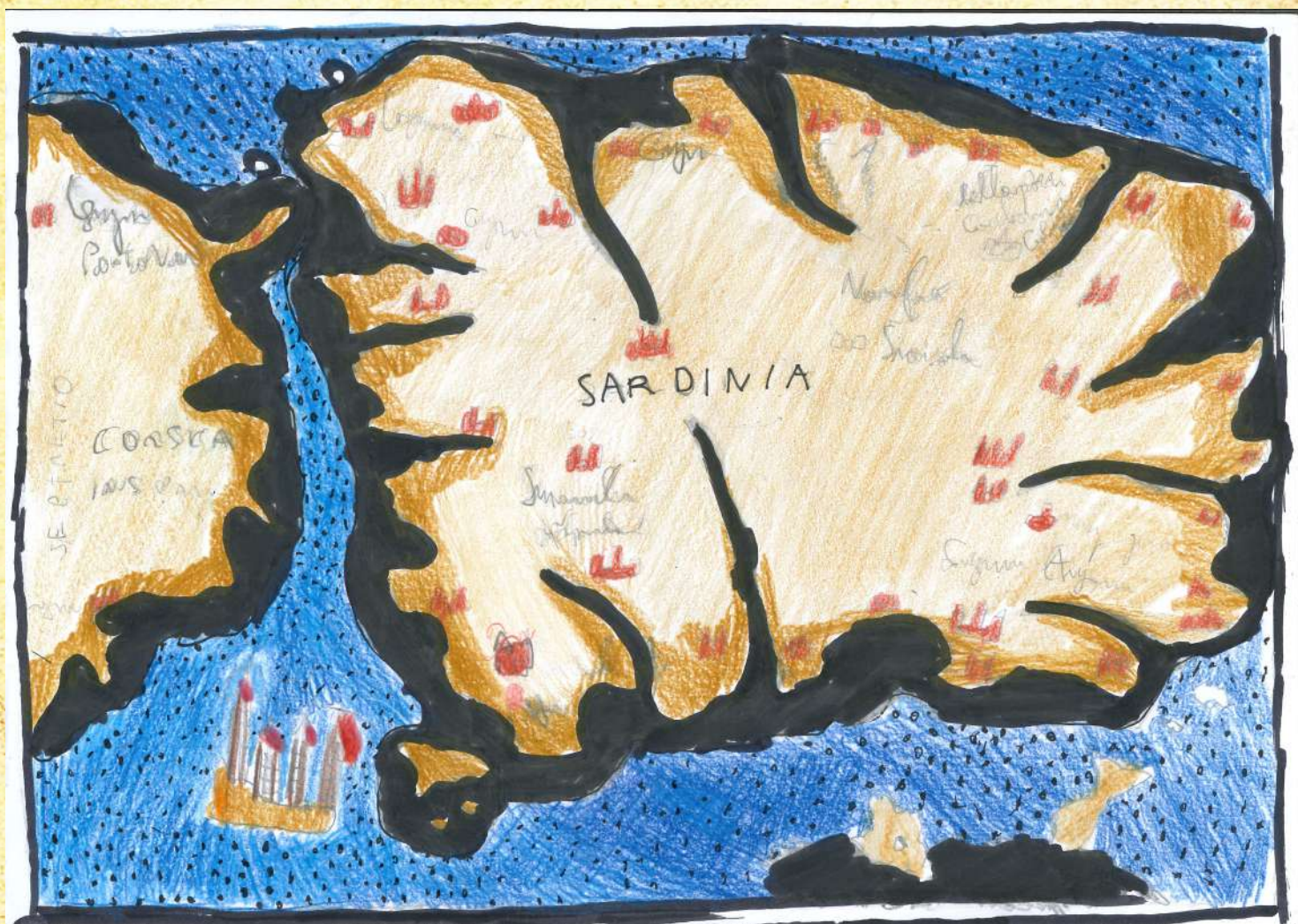
MARE DI SARDEGNA



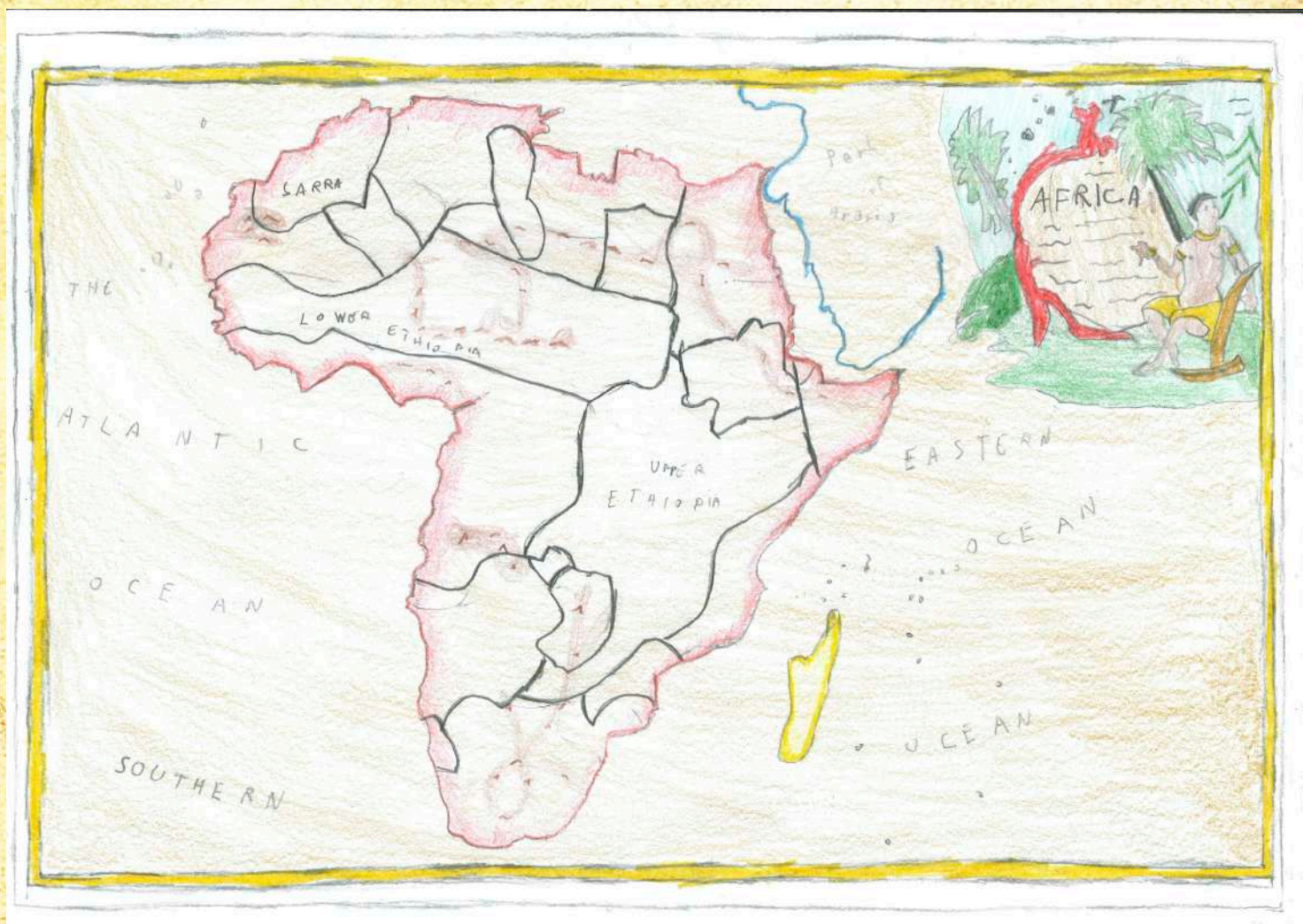
MARE SARDINIA

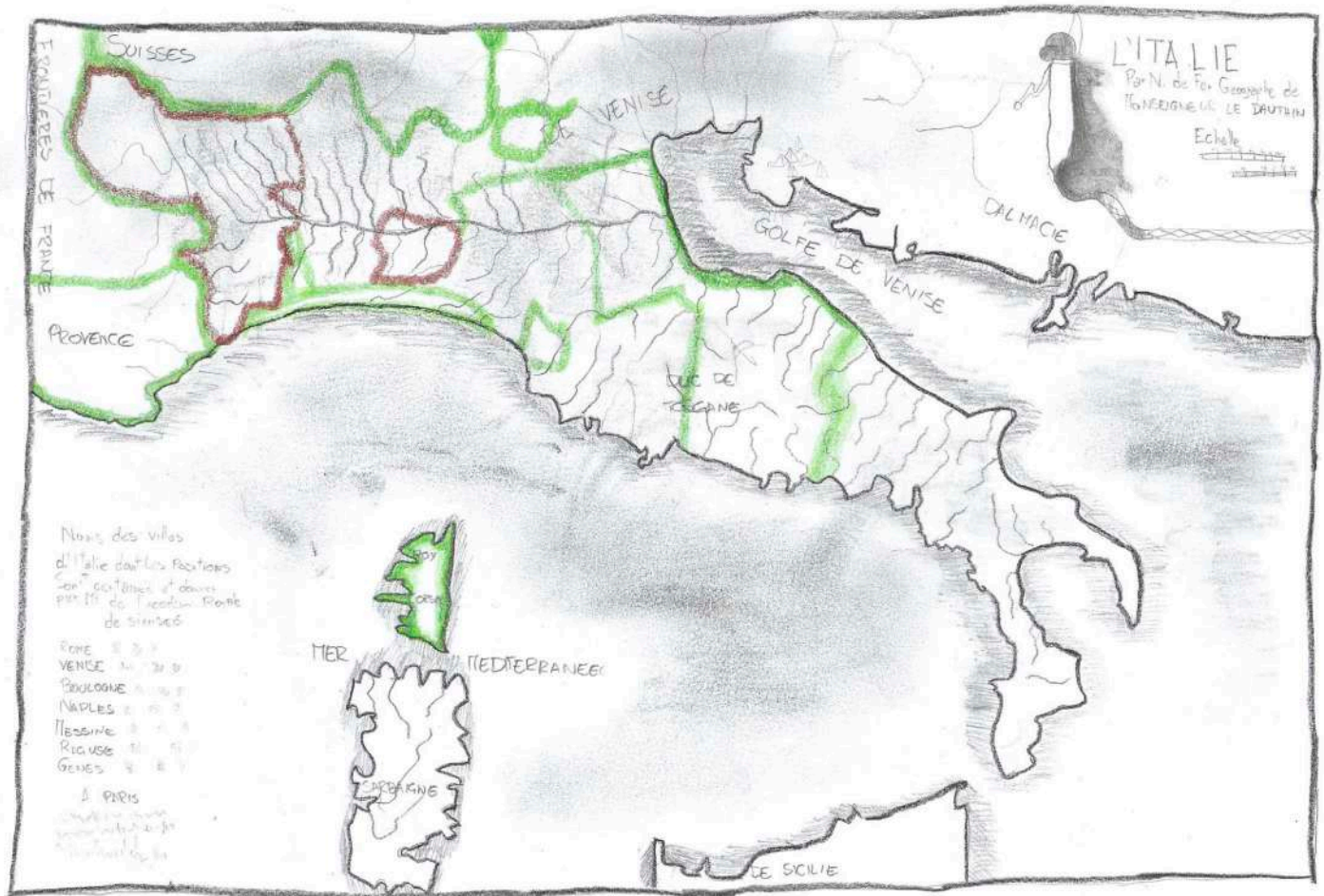


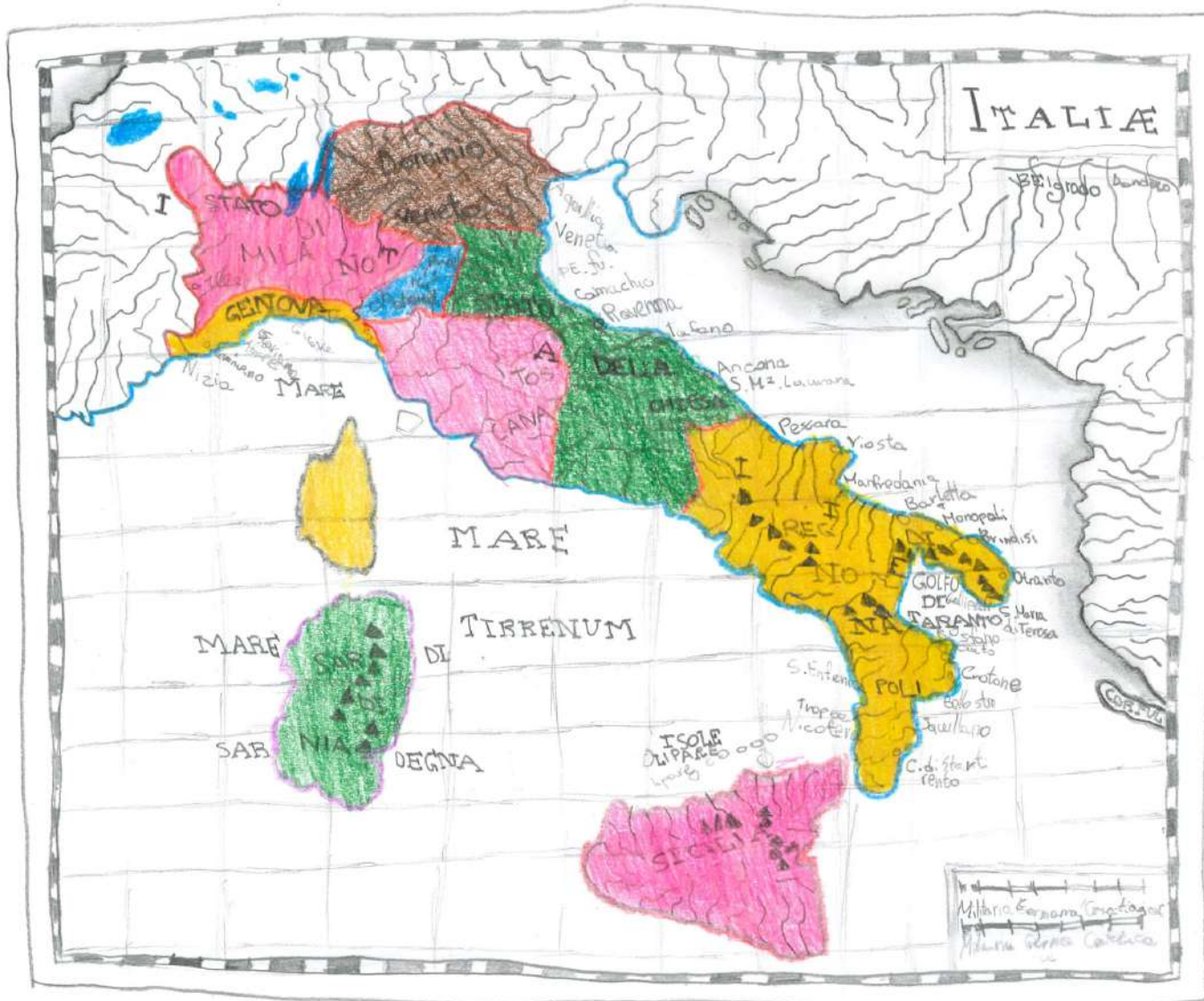












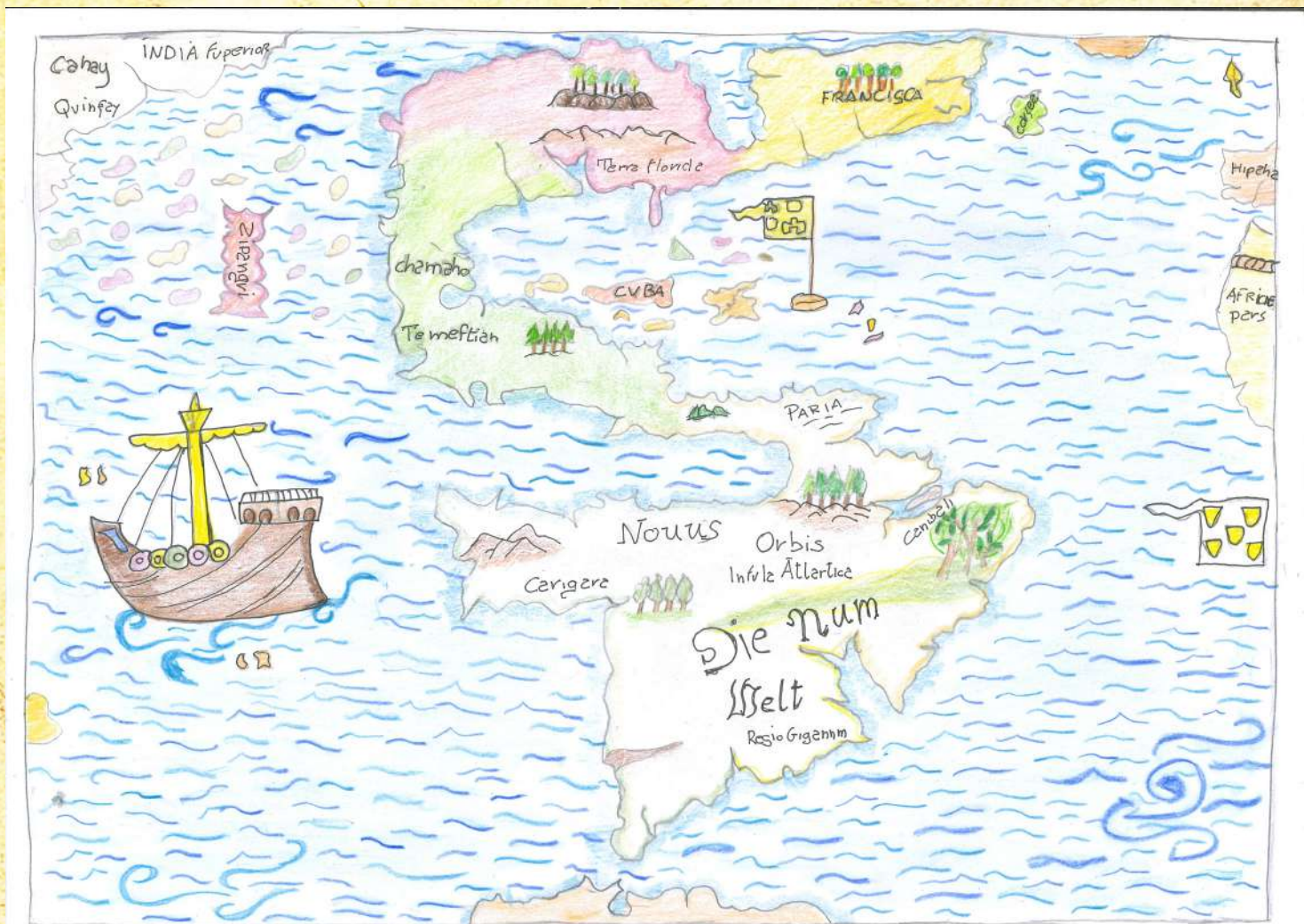












ISLE
et
ROYAUME
de
SARDAIGNE

A. J. Auer

PARIS

SEPTEMBER

GARY:

Life of

COR. 55

0.4

LUGODORI

CAPO CAGLIARI

GOLFE DE
CAGLIARI

